

# INFORME DE RESULTADOS DE LA MESA PARTICIPATIVA

AT1. Entorno físico y medio ambiente

Marzo 2024

# Estrategia de Desarrollo Local 2023-2027



de la Zona Rural LEADER Litoral de la Janda y Los Alcornocales

## Marco Estratégico

- ✓ El **GDR Litoral de la Janda y Los Alcornocales** está trabajando en la elaboración de la Estrategia de Desarrollo Local 2023-2027 de la Zona Rural Leader, herramienta que servirá para la captación de ayudas públicas provenientes de la PAC (Política Agrícola Común).
- ✓ Con objeto de canalizar estos fondos, España, como Estado miembro de la Unión Europea, establece el Plan Estratégico de la Política Agrícola Común (PEPAC), en el que se determinan las intervenciones o medidas a través de las cuales se pretenden alcanzar los objetivos que plantea la PAC. Estas intervenciones deberán diseñarse a partir de un análisis del medio rural organizado y estructurado según una serie de objetivos específicos y transversales.
- ✓ Las líneas de ayudas que se establecen son las siguientes:
  - Línea 1. Desarrollo del sector agrario y forestal.
  - Línea 2. Diversificación de la economía rural.
  - Línea 3. Conservación del medio rural, mejora de la calidad de vida y apoyo al desarrollo social y sostenible.
  - Línea 4. Fomento del desarrollo local mediante la implementación de proyectos propios por parte de los GDR.
  - Línea 5. Actividades de cooperación Leader.

## Participación pública

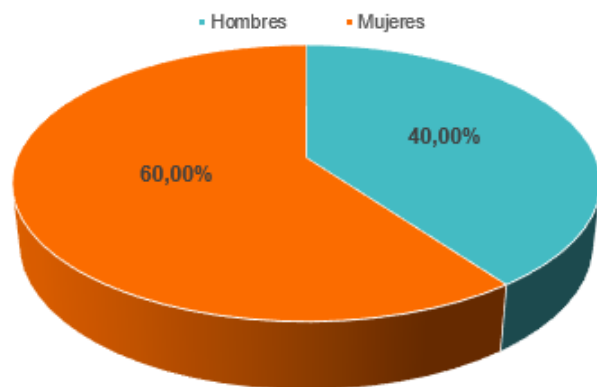
- ✓ Para la elaboración de estas Estrategias de Desarrollo Local Leader (EDLL), resulta vital establecer un proceso de participación ciudadana que incorpore las percepciones de representantes públicos, agentes económicos y sociales y ciudadanía.
- ✓ El GDR Litoral de la Janda y Los Alcornocales gestiona actualmente dos ZRL y se presenta a la convocatoria 2023-27 con una estrategia común para ambas.
  - Barbate (11007), Conil de la Frontera (11014), Chiclana de la Frontera (11015), Tarifa (11035) y Vejer de la Frontera (11039).
  - Alcalá de los Gazules (11001), Algeciras (11004), Barrios (Los) (11008), Castellar de la Frontera (11013), Jimena de la Frontera (11021), Medina Sidonia (11023), Paterna de Rivera (11025), San Roque (11033), Benalup-Casas Viejas (11901), San José del Valle (11902) y San Martín del Tesorillo (11903).
  - (Se excluye el núcleo urbano principal de Chiclana de la Frontera, Algeciras y San Roque)

## Metodología y Resultados

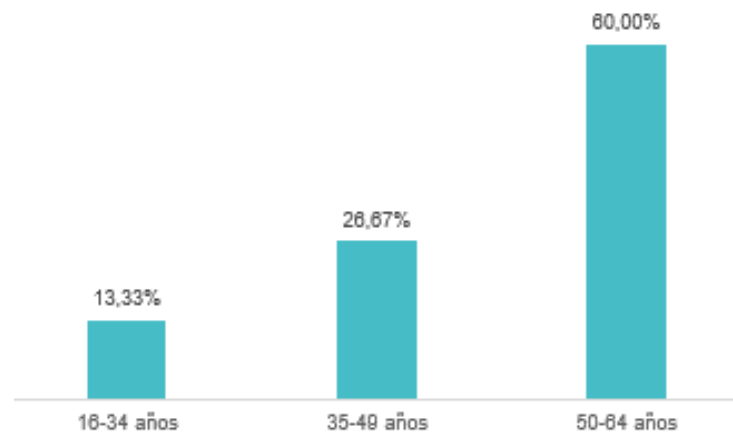
- ✓ El pasado 19 de marzo se celebró la mesa participativa del área temática 1 Entorno físico y medio ambiente. Para su desarrollo se utilizó la metodología **de la matriz DAFO (Debilidades, Amenazas, Fortalezas y Oportunidades) para lo que se siguió una técnica** pautaada en la investigación social **orientada a obtener información** esencialmente cualitativa, pero relativamente precisa, **acerca de los retos y necesidades a los que se enfrenta la ZRL**. Las tareas previas a la celebración de la mesa participativa se iniciaron con un estudio preliminar del territorio para tener un punto de partida en las sesiones participativas. A continuación, se publicaron las convocatorias de las sesiones en diferentes medios de difusión.
- ✓ El **objetivo principal** de este informe es **recopilar los resultados obtenidos** y configurar así una herramienta de trabajo que podrá ser utilizada en siguientes actividades de participación ciudadana, contribuyendo así a definir los objetivos y contenidos de la futura Estrategia de Desarrollo Local Leader de la ZRL Litoral de la Janda y Los Alcornocales.
- ✓ Por último, no podemos sino agradecer a los diferentes participantes, la dedicación y buena voluntad con el equipo conductor de la jornada.

## Características de los participantes (15 participantes)

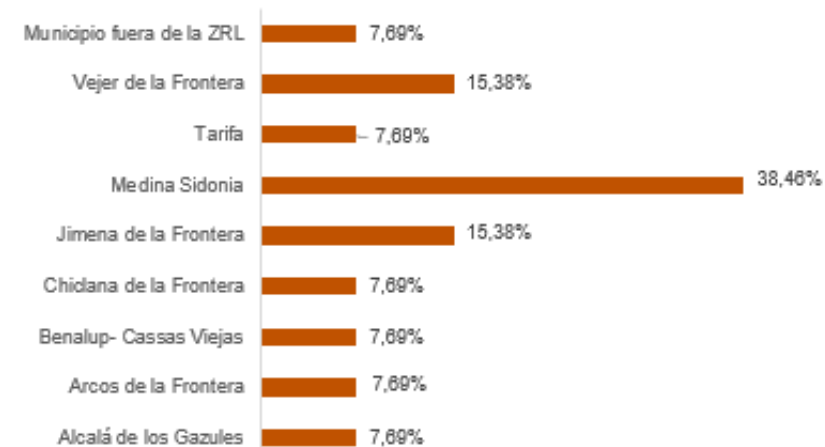
### Género:



### Grupos de edad:



### Localidad:



## Matriz DAFO

¿Qué podemos mejorar?

¿Con qué no está satisfecha la ciudadanía?

¿En qué aspectos nos quedamos atrás respecto de otras áreas?

¿En qué carecemos de conocimientos o recursos?

D

¿Qué están haciendo en otras zonas?

¿Cómo podrían nuestras debilidades hacernos más vulnerables?

¿Para qué tendencias del mercado no somos competitivos?

¿Qué problemas externos podrían afectar a nuestro desarrollo?

A

¿Qué hacemos bien?

¿Qué aspectos destacan en positivo sobre nuestro entorno?

¿En qué cuestiones superamos a otras zonas siendo más competitivos?

¿En qué materias somos pioneros o únicos?

¿Qué activos poseemos?

F

¿De qué tendencias emergentes podríamos aprovecharnos?

¿Qué fortalezas pueden ser valiosas para establecer alianzas?

¿De qué mercados podríamos aprovecharnos?

¿En qué contamos con ventaja respecto de otras áreas?

O

## DAFO: DEBILIDADES

- Proliferación de casas rurales en detrimento del acceso a la vivienda. *(Sinergia AT2)*
- Poco mantenimiento de vías pecuarias y caminos públicos
- Falta de industrias basadas en los recursos propios de la zona.
- Escasa señalización de rutas senderistas entre localidades
- Agua: es escasa. Recurso condicionante
- Mantenimiento del patrimonio de las parroquias. Complejidad de intervenir en el patrimonio que debe hacerse con mucho cuidado y conlleva inversión compleja
- Falta de concienciación sobre la conservación del medio ambiente.
- Falta de estrategias comunicativas o educativas para el cuidado del medio ambiente
- Deficiente gestión de los residuos. Desigual en los municipios. No todos tienen las instalaciones adecuadas: puntos limpios, etc. *(Sinergia AT4)*
- Aparcamientos *(Sinergia AT4)*
- Estacionalidad: saturación en los meses estivales. *(Sinergia AT3)*
- Turistificación *(Sinergia AT3)*

- La insuficiente comunicación entre localidades mediante transporte público *(sinergia AT4)*
- Desarrollo descontrolado de las energías renovables, impacto visual y desplazamiento de actividades tradicionales del territorio
- Falta de empresas de servicios ambientales y servicios turísticos ligados al medio ambiente *(Sinergia AT3 y AT4)*
- Alta tasa de paro *(Sinergia AT3)*
- Sequía
- Efectos negativos del cambio climático
- Problema de cobertura en pedanías y en otras zonas, problema de cobertura telefónica y de fibra *(Sinergia AT4)*
- Pérdida de capacidades sociales *(Sinergia AT2)*
- Falta de financiación y medios en los ayuntamientos para cuestiones relativas a entorno físico y medio ambiente *(Sinergia AT5)*

## DAFO: AMENAZAS

- El corcho se ha monopolizado por grandes empresas de fuera y no se puede competir. *(Sinergia AT3)*
- Contaminación: del aire, suelo y agua
- La carretera Algeciras/Ronda, sobre todo desde Castellar hasta San Pablo de Buceite, se encuentra intransitable. *(Sinergia AT4)*
- Aumento del turismo, pérdida de agricultores y ganaderos locales *(Sinergia AT3)*

- Pérdida de VVPP y caminos públicos
- Sequía
- Pérdida de arraigo al territorio *(Sinergia AT2)*
- Deterioro del patrimonio
- Pérdida de oficios tradicionales *(Sinergia AT3)*
- Cascos históricos desocupados, abandonados. Se queda solo para viviendas de uso turístico y tiendas para turistas. *(Sinergia AT2 y AT3)*



## DAFO: FORTALEZAS

- Localización entre dos Bahías
  - Patrimonio natural
  - 4 parques naturales
  - Áreas de interés comunitario como los acebuchales
  - Buena imagen, territorio organizado
  - Turismo de invierno en sierra
  - Enorme riqueza cinegética
  - Patrimonio cultural, rural, natural y arquitectónico.
- Recursos de la zona.

- Formación futuros empleados agrarios. Referentes en la comarca de FPs.
- Riqueza arqueológica
- Posibilidad de creación de empleo con la restauración del patrimonio
- Red de pequeñas ermitas que también aportan valor al territorio

## DAFO: OPORTUNIDADES

- economía azul y verde
- Patrimonio de las parroquias
- Aprovechamiento de la actividad turística sostenible gracias a los recursos naturales existentes
- Gastronomía asociada a productos emblemáticos como el atún, el cerdo ibérico, las carnes de caza y las setas.
- Posibilidad de aprovechar los recursos naturales de temporada como recurso económico diferenciador.
- Estrategia de educación ambiental, especialmente a los niños y niñas
- La riqueza cinegética atrae multitud de visitantes, tanto cazadores como acompañantes.
- Cultura del alcornoque
- A2030-Programa de Desarrollo Rural

- En la zona rural del Campo de Gibraltar hay muchos recursos naturales que no se están aprovechando para desarrollar la zona y crear empleo (corcho , productos silvestres, frutales, etc..) (*Sinergia AT3*)
- Turismo sostenible, implicación y coordinación de administraciones y ayuntamientos.
- Recuperación de VVPP y caminos públicos.
- Apuesta por la agricultura y ganadería de la zona, y por una industria de transformación asociada a ellas.
- Potenciar la figura de "custodia del territorio"

## Necesidades detectadas

1. Actividades de sensibilización en el cuidado del medio ambiente dirigida a la ciudadanía en general pero en especial, a la juventud.
2. Fomento de profesionales dedicados a servicios ambientales y turísticos ligados al medio ambiente.
3. Fomento de la agricultura local y promoción del consumo de productos locales como recurso diferenciador.
4. Necesidad de analizar otros posibles medios para generar riqueza: ej. actividades cinegéticas como foco de atracción de visitantes, cultura del alcornoque etc...
5. Fomento de la figura de la custodia del territorio.
6. Simplificación de los trámites para la obtención de la denominación "entidad custodia del territorio".

1. Mejora de infraestructuras de riego en las actividades agrícolas para la optimización del consumo de agua
2. Formación agraria que introduzca métodos de producción sostenible.
3. Adecuada gestión de los residuos urbanos y peligrosos, etc. Infraestructuras adecuadas. Desigualdad entre municipios. Faltan contenedores de reciclaje sobre todo en pedanías.
4. Mantenimiento de caminos y vías pecuarias
5. Escasa señalización de rutas senderistas entre localidades
6. Medidas para evitar el Turismo masivo y promocionar el Turismo Sostenible
7. Insuficiente comunicación a través del transporte público
8. Fomento del Patrimonio Histórico ligado al territorio y a la cultura local

## Potencialidades detectadas

1. \*Neorrurales
2. Abrir las particularidades del entorno natural y social al resto de la provincia y al resto de España

*\*Las personas neorruralistas huyen de la ciudad al campo en busca de un entorno más saludable y sostenible. El confinamiento, las restricciones y las amenazas de rebrotes como consecuencia de la pandemia de COVID-19 han avivado en el inconsciente colectivo el anhelo de escapar.*

## Conclusiones

- ✓ Las ZRL Litoral de la Janda y Los Alcornocales se caracterizan por un rico patrimonio natural, protegido bajo la figura de 4 parques naturales de parajes, áreas de interés comunitario, así como otras figuras de protección. No se queda atrás su patrimonio cultural, arquitectónico, etnográfico con romerías y fiestas populares y su gastronomía que hacen la delicia de visitantes.
- ✓ Sus tierras son fértiles y productivas pero se necesita un mayor fomento de la agricultura local y la promoción del consumo de productos locales. Entre otras de las necesidades se encuentra el fomento del patrimonio histórico ligado al territorio y a la cultura local y una adecuada gestión de los residuos urbanos y peligrosos en todos los municipios.
- ✓ Como potencialidades se identifican el neorruralismo y la promoción del entorno natural y sus pueblos.



# Litoral de la Janda y Los Alcornocales