

# INFORME DE RESULTADOS DE LA MESA PARTICIPATIVA

AT 4. Infraestructuras, equipamientos,  
recursos y servicios

Marzo 2024

# Estrategia de Desarrollo Local 2023-2027



de la Zona Rural LEADER Litoral de la Janda y Los Alcornocales

## Marco Estratégico

- ✓ El **GDR Litoral de la Janda y Los Alcornocales** está trabajando en la elaboración de la Estrategia de Desarrollo Local 2023-2027 de la Zona Rural Leader, herramienta que servirá para la captación de ayudas públicas provenientes de la PAC (Política Agrícola Común).
- ✓ Con objeto de canalizar estos fondos, España, como Estado miembro de la Unión Europea, establece el Plan Estratégico de la Política Agrícola Común (PEPAC), en el que se determinan las intervenciones o medidas a través de las cuales se pretenden alcanzar los objetivos que plantea la PAC. Estas intervenciones deberán diseñarse a partir de un análisis del medio rural organizado y estructurado según una serie de objetivos específicos y transversales.
- ✓ Las líneas de ayudas que se establecen son las siguientes:
  - Línea 1. Desarrollo del sector agrario y forestal.
  - Línea 2. Diversificación de la economía rural.
  - Línea 3. Conservación del medio rural, mejora de la calidad de vida y apoyo al desarrollo social y sostenible.
  - Línea 4. Fomento del desarrollo local mediante la implementación de proyectos propios por parte de los GDR.
  - Línea 5. Actividades de cooperación Leader.

## Participación pública

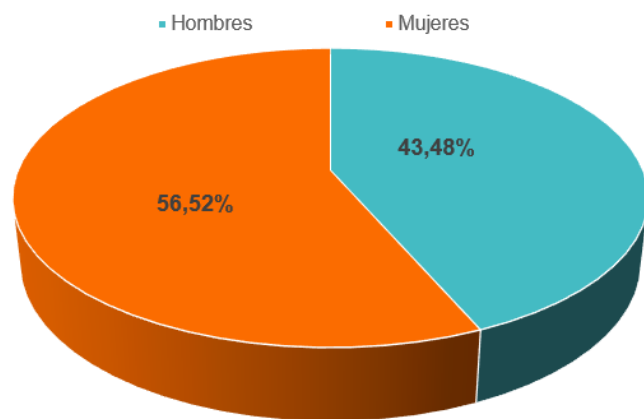
- ✓ Para la elaboración de estas Estrategias de Desarrollo Local Leader (EDLL), resulta vital establecer un proceso de participación ciudadana que incorpore las percepciones de representantes públicos, agentes económicos y sociales y ciudadanía.
- ✓ El GDR Litoral de la Janda y Los Alcornocales gestiona actualmente dos ZRL y se presenta a la convocatoria 2023-27 con una estrategia común para ambas.
  - Barbate (11007), Conil de la Frontera (11014), Chiclana de la Frontera (11015), Tarifa (11035) y Vejer de la Frontera (11039).
  - Alcalá de los Gazules (11001), Algeciras (11004), Barrios (Los) (11008), Castellar de la Frontera (11013), Jimena de la Frontera (11021), Medina Sidonia (11023), Paterna de Rivera (11025), San Roque (11033), Benalup-Casas Viejas (11901), San José del Valle (11902) y San Martín del Tesorillo (11903).
  - (Se excluye el núcleo urbano principal de Chiclana de la Frontera, Algeciras y San Roque)

## Metodología y Resultados

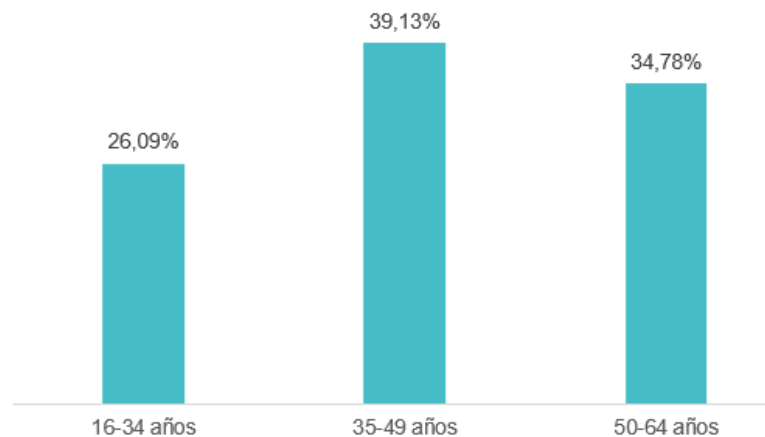
- ✓ El pasado 20 de marzo se celebró la mesa participativa del área temática 4 Infraestructuras, equipamientos, recursos y servicios. Para su desarrollo se utilizó la metodología **de la matriz DAFO (Debilidades, Amenazas, Fortalezas y Oportunidades) para lo que se siguió una** técnica pautada en la investigación social **orientada a obtener información** esencialmente cualitativa, pero relativamente precisa, **acerca de los retos y necesidades a los que se enfrenta la ZRL**. Las tareas previas a la celebración de la mesa participativa se iniciaron con un estudio preliminar del territorio para tener un punto de partida en las sesiones participativas. A continuación, se publicaron las convocatorias de las sesiones en diferentes medios de difusión.
- ✓ El **objetivo principal** de este informe es **recopilar los resultados obtenidos** y configurar así una herramienta de trabajo que podrá ser utilizada en siguientes actividades de participación ciudadana, contribuyendo así a definir los objetivos y contenidos de la futura Estrategia de Desarrollo Local Leader de la ZRL Litoral de la Janda y Los Alcornocales.
- ✓ Por último, no podemos sino agradecer a los diferentes participantes, la dedicación y buena voluntad con el equipo conductor de la jornada.

### Características de los participantes (23 participantes)

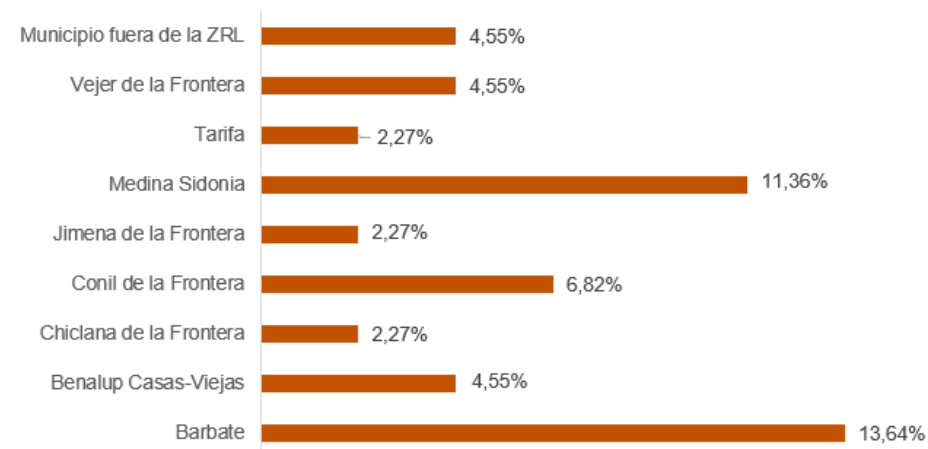
#### Género:



#### Grupos de edad:



#### Localidad:



### Matriz DAFO

¿Qué podemos mejorar?

¿Con qué no está satisfecha la ciudadanía?

¿En qué aspectos nos quedamos atrás respecto de otras áreas?

¿En qué carecemos de conocimientos o recursos?

D

¿Qué están haciendo en otras zonas?

¿Cómo podrían nuestras debilidades hacernos más vulnerables?

¿Para qué tendencias del mercado no somos competitivos?

¿Qué problemas externos podrían afectar a nuestro desarrollo?

A

¿Qué hacemos bien?

¿Qué aspectos destacan en positivo sobre nuestro entorno?

¿En qué cuestiones superamos a otras zonas siendo más competitivos?

¿En qué materias somos pioneros o únicos?

¿Qué activos poseemos?

F

¿De qué tendencias emergentes podríamos aprovecharnos?

¿Qué fortalezas pueden ser valiosas para establecer alianzas?

¿De qué mercados podríamos aprovecharnos?

¿En qué contamos con ventaja respecto de otras áreas?

O



### DAFO: DEBILIDADES

- Escasez de servicios y equipamientos destinados a la conciliación familiar. (Sinergia AT2)
- Falta de infraestructuras y gestión del agua. Lluve suficiente para no tener escasez de agua. (Sinergia AT1)
- Barreras arquitectónicas en Centros Históricos.
- Barreras arquitectónicas en edificios.
- Patrimonio Histórico. Necesidades de restauración
- En la Janda tienen un problema de transporte para personas con movilidad reducida y otras necesidades
- Modernización en los sistemas de producción, sistemas que ayuden a utilizar la energía (viento y sol)
- Puesta en valor de las tradiciones de la zona y oficios artesanales perdidos.
- No hay mataderos en la zona, hay que desplazarse a Sevilla con la consecuente subida de precio.
- Necesidad falta de residencia de mayores. Equipamientos y espacios de ocio para mayores
- Deficiencia e inexistencia en las depuradoras municipales de aguas residuales

- Deficiencia en las infraestructuras de telecomunicaciones y mantenimiento en las existentes.
- Falta de equipamientos digitales para cierto sector de la población
- Adecuación de zonas diseminadas. Reconocimiento de estas zonas
- Formación para los desempleados sobre todo en nuevas tecnologías y futuros empleos
- En todos los núcleos y pedanías es difícil que haya todo tipo de servicios. Hay que pensar en las personas que viven en núcleos secundarios.
- Infraestructuras pequeñas y necesidad de ampliar con opción de tener un mejor servicio de atención temprana en Conil
- Antes de construir nuevos equipamientos, dar uso a los equipamientos existentes y mantenimiento (papeleras, césped, etc)
- Deficiencia y mal estado de los parques infantiles y no adaptados a todos los niños
- Falta de señalización urbana en los municipios

## DAFO: DEBILIDADES

- Falta de puesta en valor de Patrimonio megalítico. (Sinergia AT1)
- Faltan infraestructuras de transportes, como el tren
- Mejorar la burocracia (Sinergia AT5)
- Vías pecuarias y caminos rurales apropiados por privados y escaso mantenimiento
- Falta de pedagogía sobre el reciclaje
- Infraestructuras obsoletas que no cumplen los requisitos de eficiencia energética.
- Suministro eléctrico deficiente, en zonas alrededor de Barbate cuando llueve y en otras zonas de la ZRL. Habría que mejorar la línea. En verano se satura
- Falta de especialidades del sistema de salud



## DAFO: AMENAZAS

- Reducción considerable de inversiones públicas para la mejora de infraestructura deportivas
- Zonas industriales obsoletas
- Desafección política y falta de colaboración ciudadana
- Dificultades de conseguir ayudas de la administración
- Inexistencia de centros de ocio para adolescentes
- Brecha digital en muchas zonas
- Mantener la buena imagen de la "marca Cádiz"
- El abandono de la zona rural hacia las grandes ciudades, pérdida de personal cualificado

## DAFO: FORTALEZAS

- Buen clima, y calidad de vida para atraer teletrabajadores
- Buena oferta turística y segura que atrae a visitantes
- Buena valoración del medio natural entre los ciudadanos
- Marca CADIZ muy potente
- Espacio con mucho potencial para generar energías renovables, solar, eólica.

### DAFO: OPORTUNIDADES

- Ampliación de polígonos industriales
- Puesta en valor de las tradiciones de la zona y oficios artesanales perdidos.
- reorganizar polígonos y crear instalaciones accesibles y con vistas a las necesidades reales
- viveros de empresas. Formación empresarial. en General mejora de la industria
- Patrimonio neolítico y megalítico
- Buena imagen "Marca Cádiz"
- Puesta en valor de escenarios naturales para audiovisuales, Creación de industria audiovisual en la zona
- Conservar infraestructuras ya existentes
- Aprovechamiento micología parque natural de la breña
- Motor económico de Turismo Cultural como alternativo o complementario al Turismo de Sol y Playa

- Implementación de aplicaciones de Inteligencia Artificial tanto a administraciones públicas como empresas. Instalación de placas solares en colegios y administraciones públicas, creación de comunidades energéticas, habilitación de puntos de recarga de coches y aparcamientos solares.
- Reutilización de las aguas grises en viviendas, investigación de hidrógeno verde
- Rehabilitación del Patrimonio Histórico.
- Utilizar el sol y el viento de nuestra zona para inversiones de eficiencia energética en la industria
- Aumentar la oferta de servicios a la población juvenil.
- Programa PREE 5000
- Rehabilitación del Patrimonio Histórico.
- Creación de empleo y economía en el proceso de restauración,
- Aprovechar el viento y sol de la zona
- Realizar cursos de formación
- Generación de empleo gracias a la instalación des sistemas de energía fotovoltaico y eólico

## Necesidades detectadas

1. Acceso a Internet y digitalización de los espacios comunes: productivos, sociales, educativos, patrimoniales
2. Modernización de equipamientos deportivos
3. Fomento de nuevos recursos turísticos ( pinturas rupestres, dólmenes, patrimonio natural)
4. Fomento de las comunidades energéticas, autoconsumo en colegios y administraciones públicas, habilitación de puntos de recargas de coches eléctricos y aparcamientos solares
5. Mejora de la oferta de servicios a la población juvenil
6. Puesta en valor de las tradiciones de la zona y oficios artesanales perdidos.
7. Aparcamientos
8. Mejora de la cobertura telefónica y de fibra en las pedanías
9. Aumento de las inversiones en equipamientos sociosanitarios y espacios lúdicos
10. Dotar de equipamientos a empresas y asociaciones que prestan servicios sociales
11. Modernización de equipamientos de gestión de residuos urbanos.
12. Mayor oferta de ocio y lugares de encuentro de los jóvenes.
13. Acceso de los jóvenes a la vivienda pública.
14. Mayor variedad de ciclos formativos

## Potencialidades detectadas

1. Conexión con las dos bahías
2. Explotación turística y cultural de las pinturas rupestres, dólmenes, etc.
3. Buen clima
4. Lugar bien comunicado con las capitales cercanas
5. Explotación del entorno natural para actividades deportivas
6. Rico patrimonio cultural y natural que hay que mostrar
7. Patrimonio y Paisaje.
8. Paisaje urbano y rural
9. Aprovechamiento energías renovables (mar, sol, viento)

## Conclusiones

- ✓ La calidad de vida, el buen clima que impera en la ZRL Litoral de la Janda y Los Alcornocales se considera un atractivo para visitantes y para los nuevos nómadas digitales.
- ✓ Entre las necesidades de la población se encuentran la mejora de la oferta de servicios a la población juvenil, el acceso a internet y a la digitalización de espacios comunes: productivos, sociales, educativos y patrimoniales.
- ✓ Como potencialidades se identifican el uso del entorno natural para actividades deportivas y la promoción del patrimonio cultural y natural.





# Litoral de la Janda y Los Alcornocales